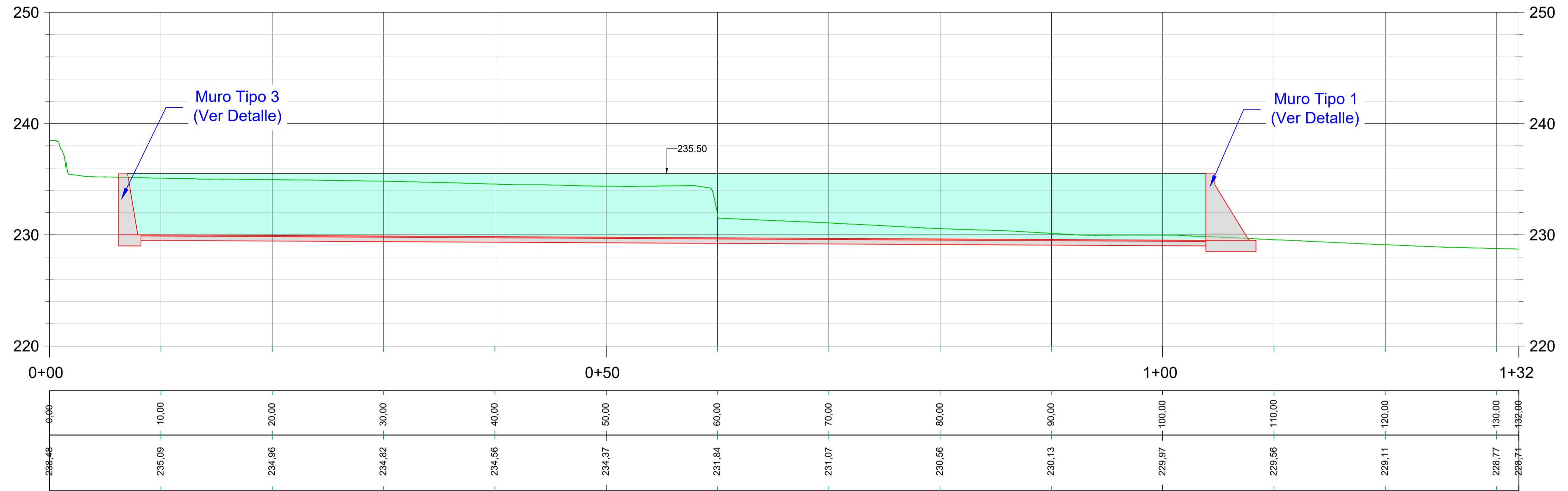


Perfil Longitudinal Eje Referencia

Escalas - V: 250 H: 250



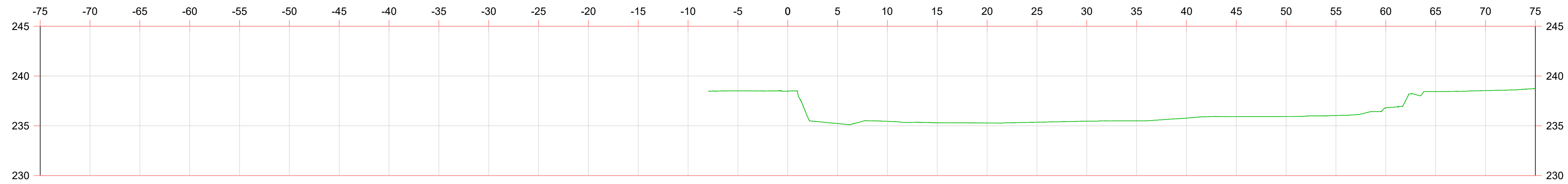
P.K.
DISTANCIA - AL ORIGEN
COTA-TERRENO

COMUNIDAD DE RIEGOS CANAL ALTO: LA CRUZ - BERMEJA

PROYECTO:
DEPÓSITO DE CABECERA ARENERO 2 Y OBRAS AUXILIARES
(T.M. DE TAZACORTE)

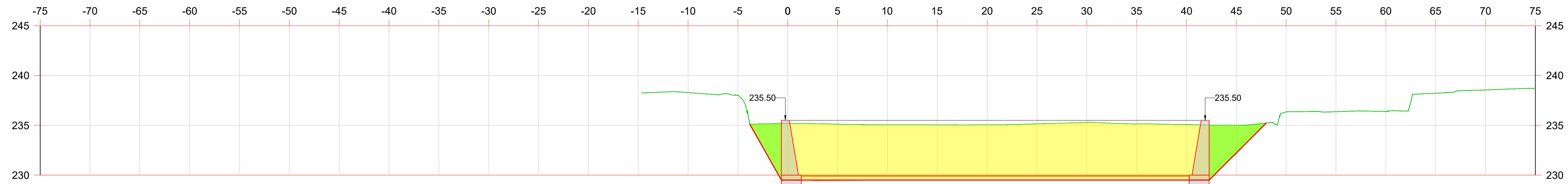
PLANO
DEPÓSITO - PERFILES DEL DESMONTE

ESCALA 1 / 250	AUTOR: AGRIMAC, SLP	Nº PLANO 7.1
FECHA AGOSTO 2025	Ingeniero Agrónomo JOSÉ FCO. GONZÁLEZ HERNÁNDEZ	Ingeniero Agrónomo GUILLERMO CALDENTEY Gº DE PRADO



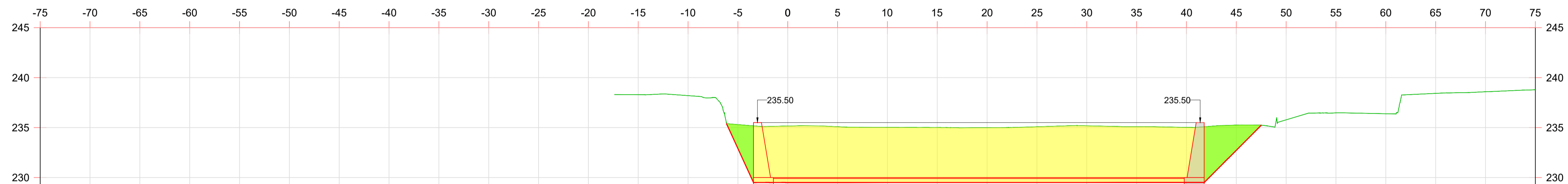
Excavación 0.00 m²
Relleno= 0.00 m²

P.K.=0+000



Excavación 265.39 m²
Relleno= 24.39 m²

P.K.=0+005



Excavación 275.86 m²
Relleno= 23.97 m²

P.K.=0+007



Excavación 299.14 m²
Relleno= 24.10 m²

P.K.=0+010

COMUNIDAD DE RIEGOS CANAL ALTO:
LA CRUZ - BERMEJA

PROYECTO:
DEPÓSITO DE CABECERA ARENERO 2 Y OBRAS AUXILIARES
(T.M. DE TAZACORTE)

PLANO
DEPÓSITO - PERFILES DEL DESMONTE

ESCALA
1 / 250

AUTOR: AGRIMAC, SLP

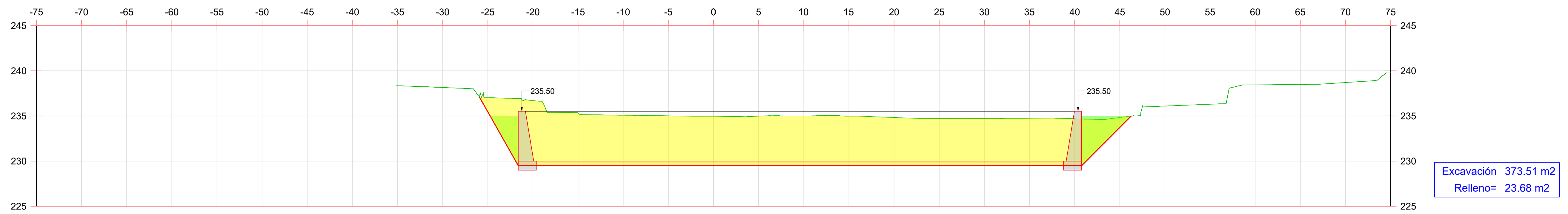
Nº PLANO

FECHA
AGOSTO 2025

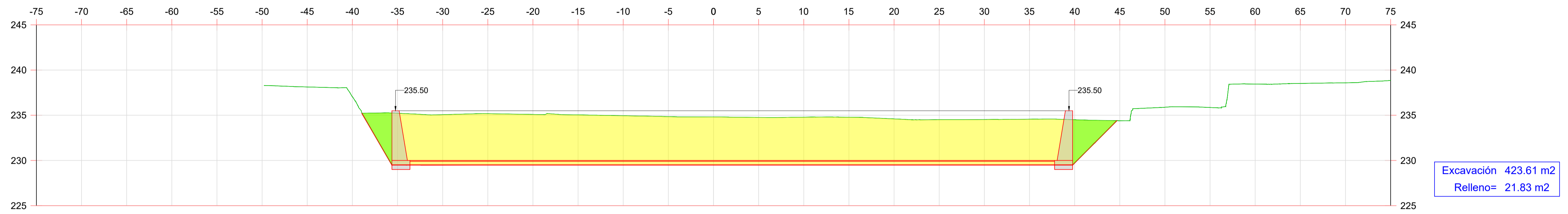
Ingeniero Agrónomo
JOSÉ FCO. GONZÁLEZ HERNÁNDEZ

Ingeniero Agrónomo
GUILLERMO CALDENTEY Gº DE PRADO

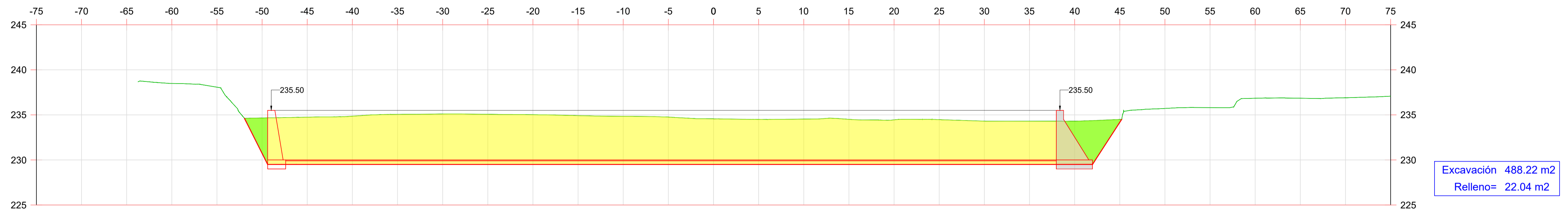
7.2



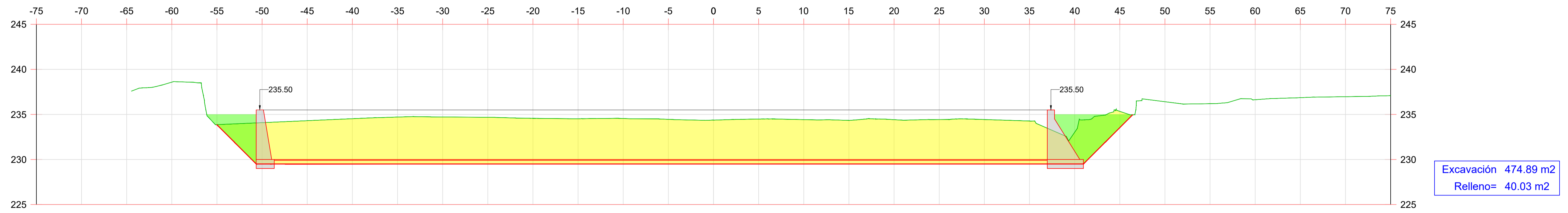
P.K.=0+020



P.K.=0+030



P.K.=0+040



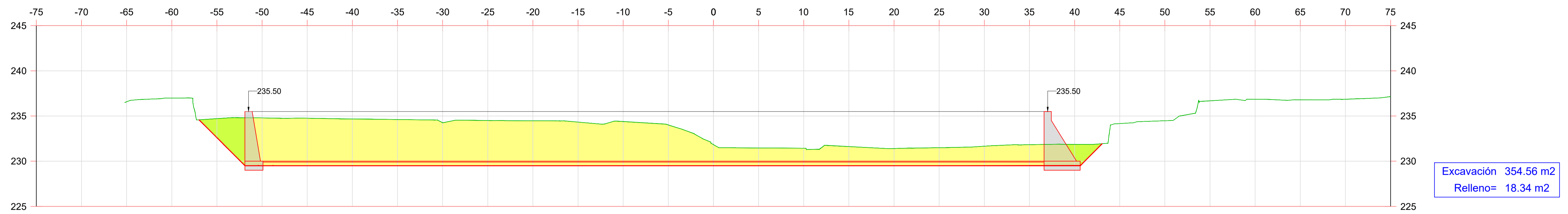
P.K.=0+050

COMUNIDAD DE RIEGOS CANAL ALTO:
LA CRUZ - BERMEJA

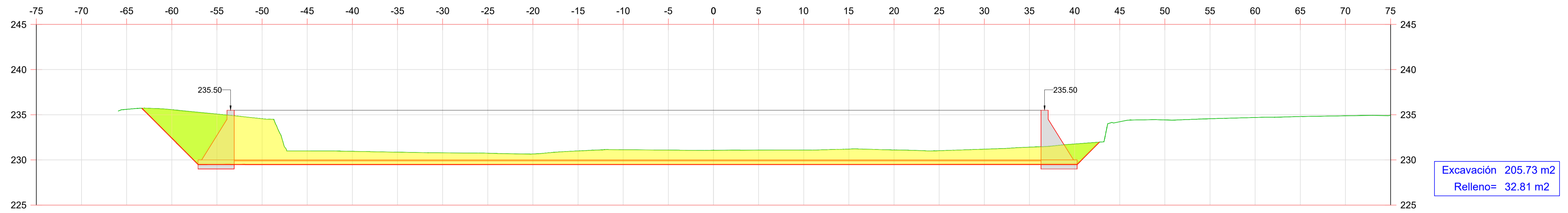
PROYECTO:
DEPÓSITO DE CABECERA ARENERO 2 Y OBRAS AUXILIARES
(T.M. DE TAZACORTE)

PLANO
DEPÓSITO - PERFILES DEL DESMONTE

ESCALA 1 / 250	AUTOR: AGRIMAC, SLP	Nº PLANO 7.3
FECHA AGOSTO 2025	Ingeniero Agrónomo JOSÉ FCO. GONZÁLEZ HERNÁNDEZ	Ingeniero Agrónomo GUILLERMO CALDENTEY Gº DE PRADO



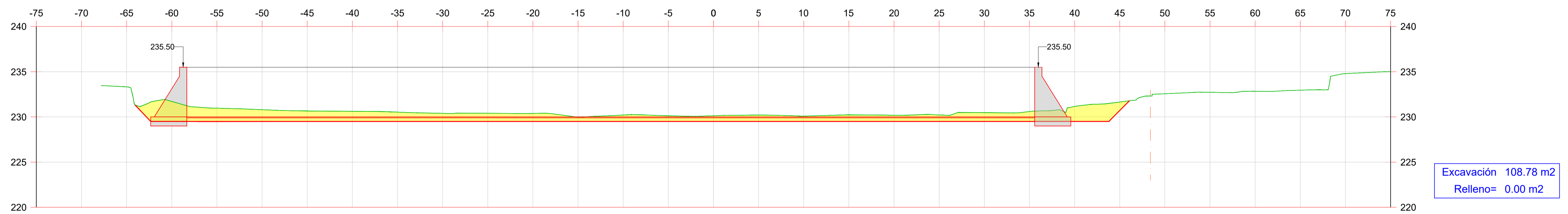
P.K.=0+060



P.K.=0+070



P.K.=0+080



P.K.=0+090

COMUNIDAD DE RIEGOS CANAL ALTO:
LA CRUZ - BERMEJA

PROYECTO:
DEPÓSITO DE CABECERA ARENERO 2 Y OBRAS AUXILIARES
(T.M. DE TAZACORTE)

PLANO
DEPÓSITO - PERFILES DEL DESMONTE

ESCALA
1 / 250

AUTOR: AGRIMAC, SLP

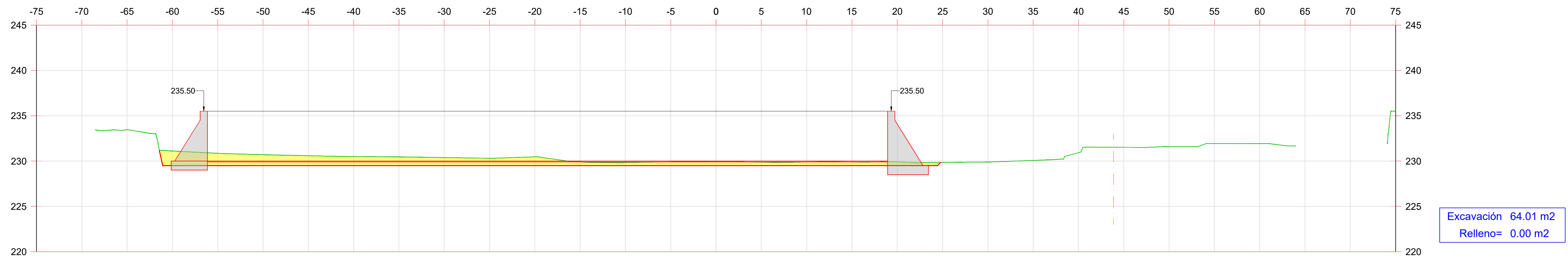
Nº PLANO

FECHA
AGOSTO 2025

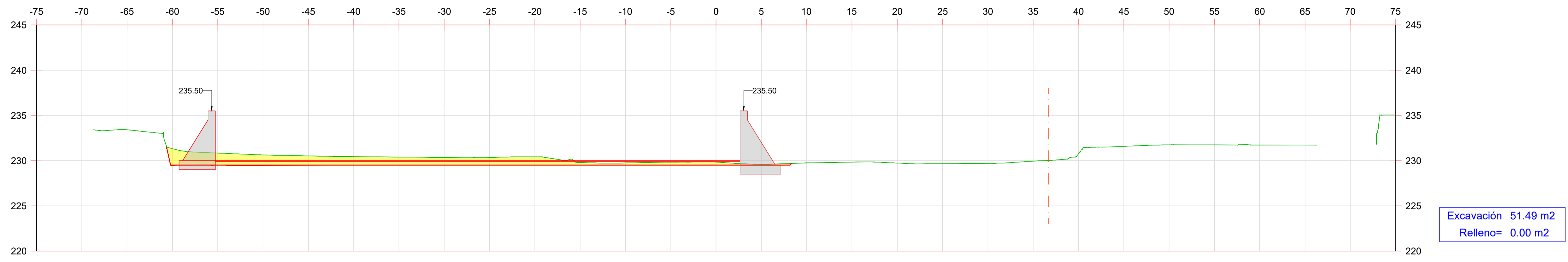
Ingeniero Agrónomo
JOSÉ FCO. GONZÁLEZ HERNÁNDEZ

Ingeniero Agrónomo
GUILLERMO CALDENTEY Gº DE PRADO

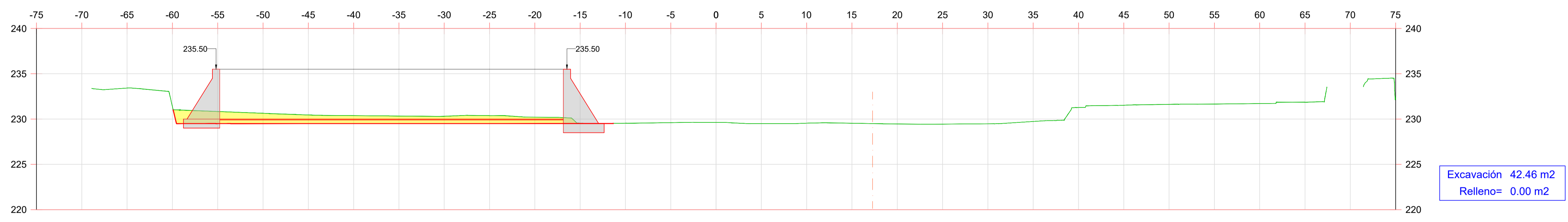
7.4



P.K.=0+100



P.K.=0+103,88



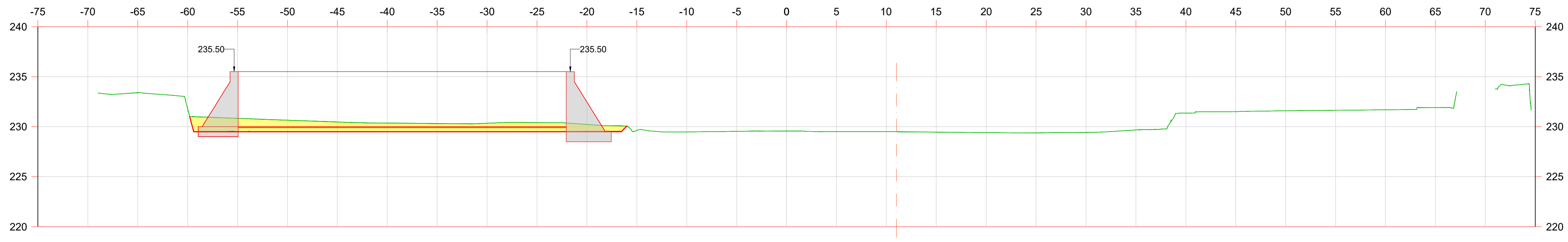
P.K.=0+108,50

**COMUNIDAD DE RIEGOS CANAL ALTO:
LA CRUZ - BERMEJA**

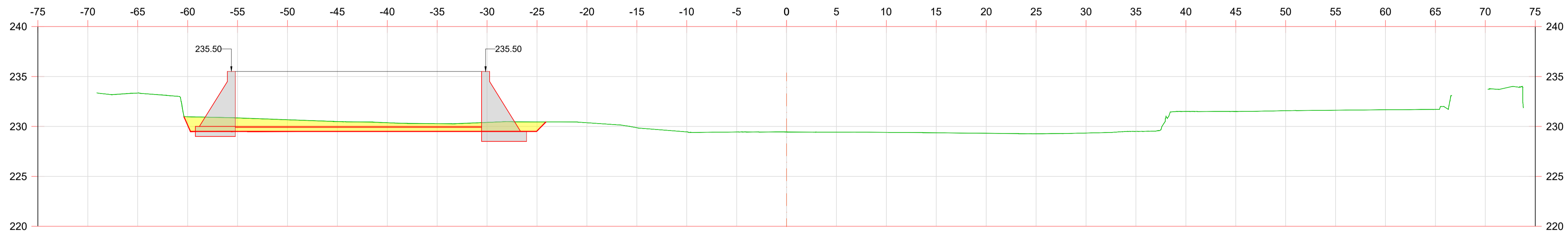
PROYECTO:
DEPÓSITO DE CABECERA ARENERO 2 Y OBRAS AUXILIARES
(T.M. DE TAZACORTE)

PLANO
DEPÓSITO - PERFILES DEL DESMONTE

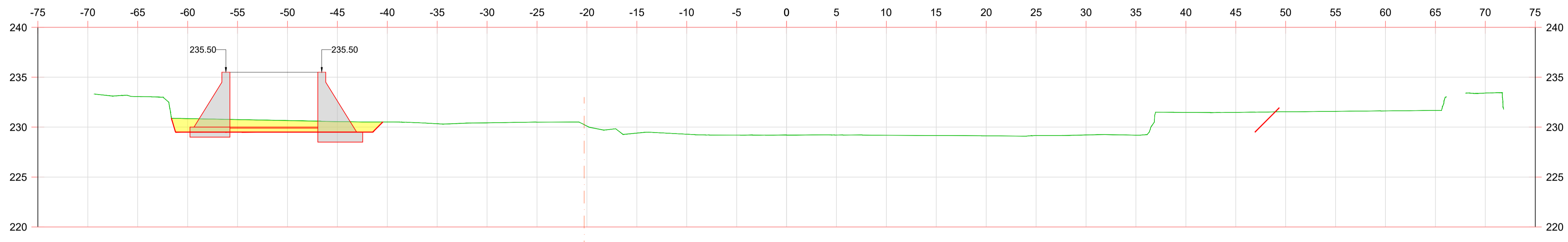
ESCALA 1 / 250	AUTOR: AGRIMAC, SLP	Nº PLANO 7.5
FECHA AGOSTO 2025	Ingeniero Agrónomo JOSÉ FCO. GONZÁLEZ HERNÁNDEZ	Ingeniero Agrónomo GUILLERMO CALDENTEY Gº DE PRADO



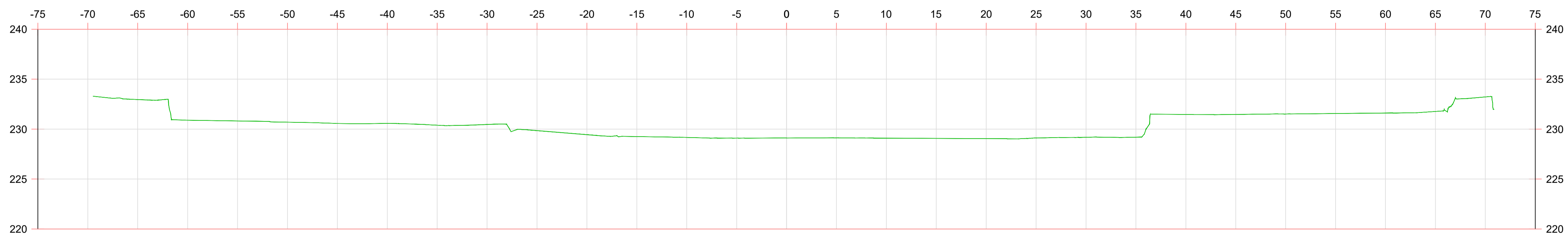
P.K.=0+110



P.K.=0+112,62



P.K.=0+117,76



P.K.=0+120

COMUNIDAD DE RIEGOS CANAL ALTO:
LA CRUZ - BERMEJA

PROYECTO:
DEPÓSITO DE CABECERA ARENERO 2 Y OBRAS AUXILIARES
(T.M. DE TAZACORTE)

PLANO
DEPÓSITO - PERFILES DEL DESMONTE

ESCALA
1 / 250

AUTOR: AGRIMAC, SLP

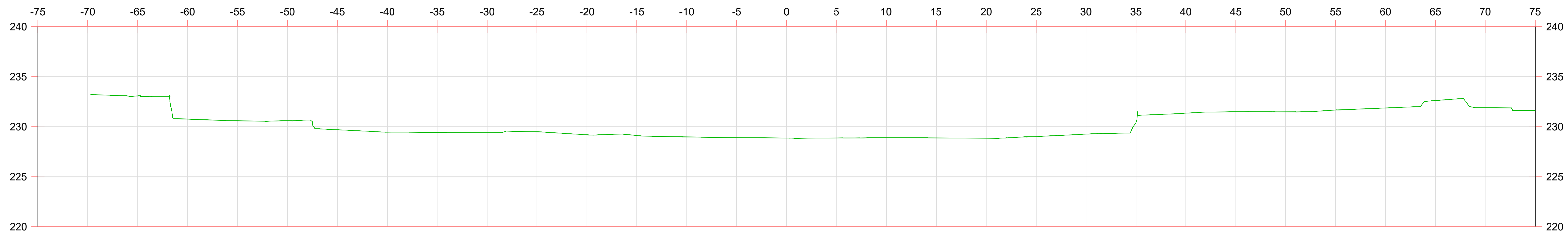
Nº PLANO

FECHA
AGOSTO 2025

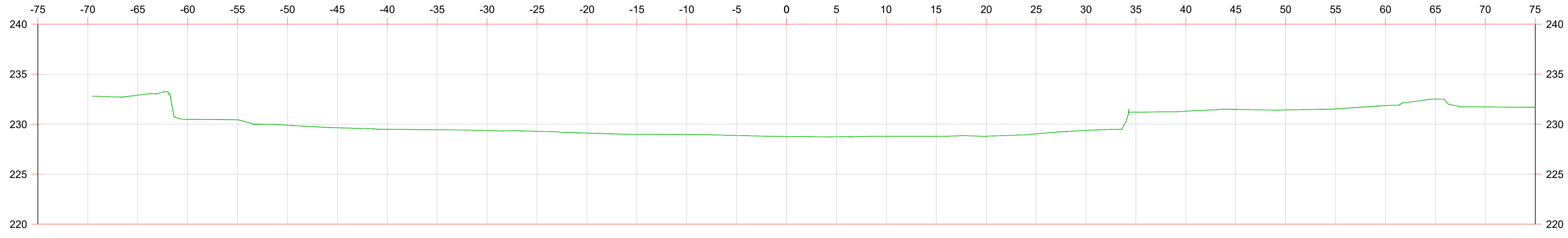
Ingeniero Agrónomo
JOSÉ FCO. GONZÁLEZ HERNÁNDEZ

Ingeniero Agrónomo
GUILLERMO CALDENTEY Gº DE PRADO

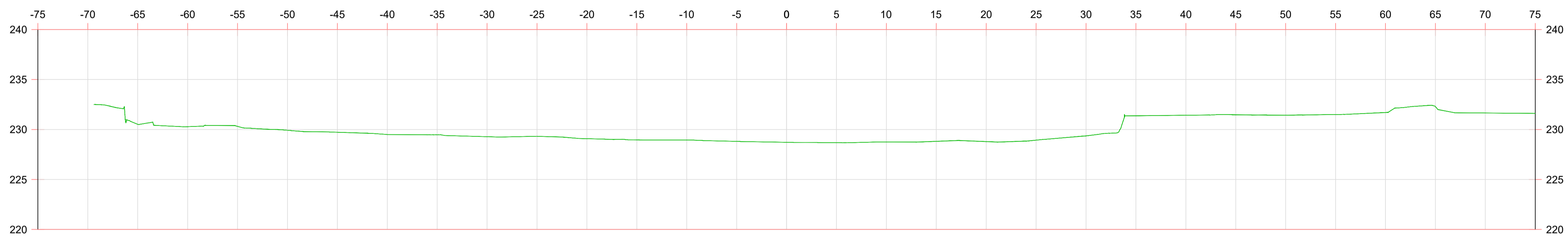
7.6



P.K.=0+125,98



P.K.=0+130



P.K.=0+132

COMUNIDAD DE RIEGOS CANAL ALTO:
LA CRUZ - BERMEJA

PROYECTO:
DEPÓSITO DE CABECERA ARENERO 2 Y OBRAS AUXILIARES
(T.M. DE TAZACORTE)

PLANO
DEPÓSITO - PERFILES DEL DESMONTE

ESCALA 1 / 250	AUTOR: AGRIMAC, SLP	Nº PLANO 7.7
FECHA AGOSTO 2025	Ingeniero Agrónomo JOSÉ FCO. GONZÁLEZ HERNÁNDEZ	Ingeniero Agrónomo GUILLERMO CALDENTEY Gº DE PRADO